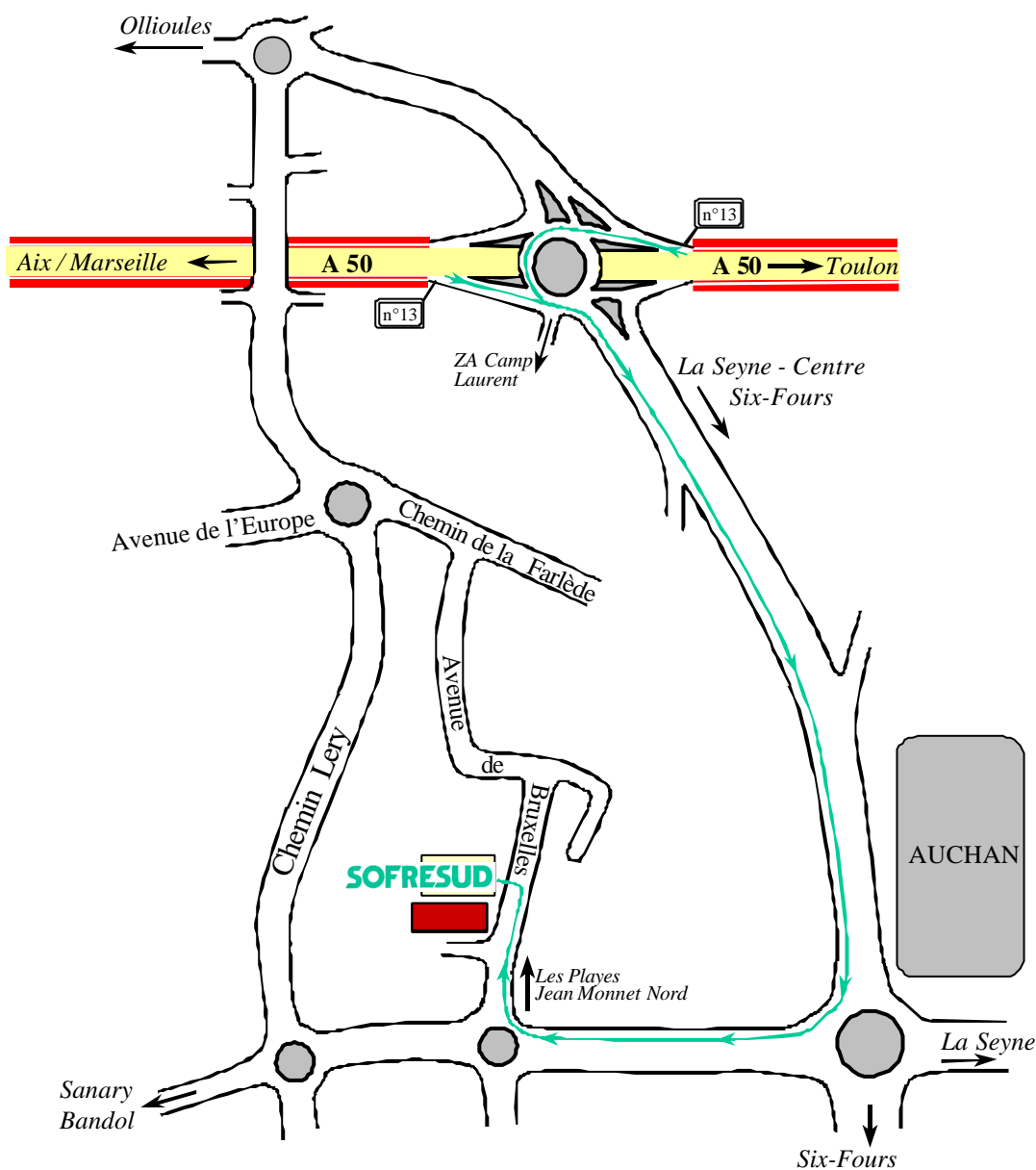


Plan d'accès



Quitter l'autoroute A50 (Toulon – Marseille) à la sortie n°13 (Six-Fours / La Seyne / Ollioules)
Au niveau de l'échangeur, suivre la direction «La Seyne – Centre / Six-Fours».
Au 1^{er} rond-point, prendre la direction «Sanary / Bandol / ZA des Playes».
Au rond-point suivant, prendre à droite, direction «Les Playes / Jean Monnet Nord».

Nos locaux se trouvent à 50m sur la gauche, derrière le bâtiment *Manugraph*





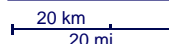
Pour optimiser l'impression, cochez "Imprimer les couleurs et les images d'arrière-plan" dans le menu Outils /Options Internet / Avancé de votre navigateur Internet"

Votre itinéraire : 13700 Marignane — 83500 La Seyne-sur-Mer

[\[Retour à l'itinéraire\]](#) | [\[Imprimer\]](#) | [\[Imprimer la carte de l'itinéraire\]](#)

Résumé

Départ	13700 Marignane — Aéroport de Marseille-Provence	
Arrivée	83500 La Seyne-sur-Mer — 385 Avenue De Bruxelles	
Distance :	83km dont 77km sur voies rapides	
Temps :	01h07 dont 00h56 sur voies rapides	
Le :	09/02/2006	
Itinéraire :	Conseillé par Michelin	
Coût péage : (Voiture)	5.80 EUR	
Coût du carburant :	7.49 EUR	
Total coût :	13.29 EUR	















© Michelin 2005
© Tele Atlas

Votre feuille de route

Total

		Départ : Marignane, Aéroport de Marseille-Provence		
1		Continuer tout droit	0.5km	
				0.5km 00h00
2		Prendre : D20	3km	
				3.5km 00h05
3		Traverser Vitrolles	1.5km	
		Continuer sur : D20	(0.1km)	
		Prendre : D9	(1.4km)	
		Sortie de Vitrolles		
				5km 00h07
4		Continuer sur : D9	2km	
		Suivre la direction :		5.5km 00h08
		MARSEILLE AIX-EN-PROVENCE MARTIGUES FOS-SUR-MER PENNES-MIRABEAU (LES)		
				7.5km 00h11

5	 A7	Prendre : A7 3km		
			10km	00h12
6	 A55	A proximité de Marseille , prendre : A55 13km		
	 RADAR: A55 borne km 7 (90 km/h), au niveau de Marseille.		17km	00h16
	 RADAR: A55 borne km 5 (90 km/h), au niveau de Marseille.		18km	00h17
			24km	00h23
7	 A50	Prendre : A50 58km		
	 Tunnel Prado-Carénage : Péage : 2.40 EUR		27km	00h26
	Passage à proximité de Aubagne		38km	00h36
	Passage à proximité de Cassis		48km	00h43
	Passage à proximité de La Ciotat		51km	00h45
	 La Ciotat : Péage : 1.80 EUR		52km	00h45
	Passage à proximité de Toulon		62km	00h51
	Passage à proximité de Bandol		74km	00h58
	 Bandol : Péage : 1.60 EUR		74km	00h58
	 Prendre sortie en direction de :		81km	01h02
	SORTIE 13 SEYNE-SUR-MER (LA) OLLIOULES SIX-FOURS-LES-PLAGES			
			82km	01h02
8	D26	Au rond-point, prendre la 2nde sortie et continuer sur : <0.1km D26 / Chemin De La Seyne en direction de :		
	LA SEYNE-SUR-MER-CENTRE SIX-FOURS-LES-PLAGES			
			82km	01h03
9		Entrer dans La Seyne-sur-Mer 1.4km		
		Continuer sur : D26 / Chemin De La Seyne (0.5km)		
		Prendre : Boulevard De L'Europe (0.2km)		
	 Prendre à gauche : Chemin De La Farlède (0.3km)			
	 Prendre à gauche : Avenue De Bruxelles (0.4km)			
			83km	01h07
		Arrivée : La Seyne-sur-Mer, 385 Avenue De Bruxelles	83km	01h07
		Nous avons retenu comme point d'arrivée le numéro connu le plus proche		

Les directions mentionnées doivent être considérées uniquement comme des indications.
 Cet itinéraire tient compte des principaux travaux et fermetures, prévus à la date spécifiée, sur les réseaux majeurs de France, d'Allemagne et d'Italie. Les temps sont indiqués hors pauses, arrêts ou ralentissements liés aux perturbations (trafic, météo...). L'indication des radars fixes (disponible en France) est réalisée en partenariat avec la Sécurité Routière. Pour votre sécurité, respectez les limitations de vitesse, et pensez à vous arrêter toutes les deux heures.



Pour optimiser l'impression, cochez "Imprimer les couleurs et les images d'arrière-plan" dans le menu Outils /Options Internet / Avancé de votre navigateur Internet"

Votre itinéraire : 83400 Hyères — 83500 La Seyne-sur-Mer

[\[Retour à l'itinéraire\]](#) | [\[Imprimer\]](#) | [\[Imprimer la carte de l'itinéraire\]](#)

Résumé

Départ	83400 Hyères — Aéroport de Toulon-Hyères	
Arrivée	83500 La Seyne-sur-Mer — 385 Avenue De Bruxelles	
Distance :	32km dont 21km sur voies rapides	
Temps :	00h36 dont 00h16 sur voies rapides	
Le :	09/02/2006	
Itinéraire :	Conseillé par Michelin	
Coût péage : (Voiture)	0 EUR	
Coût du carburant :	2.92 EUR	
Total coût :	2.92 EUR	



10 km / 10 mi © Michelin 2005

Votre feuille de route

		Total	
		Départ : Hyères, Aéroport de Toulon-Hyères	
1		Prendre : D42	1.5km
			1.5km 00h01
2		Au rond-point, prendre la 1ère sortie et continuer sur : D97	2.5km
			4km 00h04
3		A proximité de Hyères , prendre : D559	0.5km
			4.5km 00h04
4		Traverser Hyères	1.4km
		Continuer sur : D559 (1km)	
		Prendre à gauche : N98 / Place Du 11 Novembre (<0.1km)	
		Prendre : N98 / Voie Olbia (0.4km)	
		Sortie de Hyères	6km 00h07
5		Au rond-point, prendre la 3ème sortie et continuer sur : A570	9km
			15km 00h12

6	 	Prendre : A57 6.5km Passage à proximité de La Valette-du-Var	16km 00h13 22km 00h18
7		A Toulon , prendre : Rue Gimelli 4km  RADAR: A50 borne km 70 (70 km/h), au niveau de Toulon.	22km 00h18 25km 00h26
8	 	Prendre : A50 5.5km  Prendre sortie en direction de : <div style="border: 1px solid black; padding: 5px; text-align: center; margin: 10px auto; width: fit-content;"> SORTIE 13 SIX-FOURS-LES-PLAGES LA SEYNE-SUR-MER-QUARTIER OUEST SANARY-SUR-MER OLLIOULES </div>	30km 00h31 31km 00h32
9		Entrer dans La Seyne-sur-Mer 1.5km  Au rond-point, prendre la 4ème sortie et continuer sur : D26 / Chemin De La Seyne (0.6km) Prendre : Boulevard De L'Europe (0.2km)  Prendre à gauche : Chemin De La Farlède (0.3km)  Prendre à gauche : Avenue De Bruxelles (0.4km)	32km 00h36
		Arrivée : La Seyne-sur-Mer, 385 Avenue De Bruxelles Nous avons retenu comme point d'arrivée le numéro connu le plus proche	32km 00h36

Les directions mentionnées doivent être considérées uniquement comme des indications.

Cet itinéraire tient compte des principaux travaux et fermetures, prévus à la date spécifiée, sur les réseaux majeurs de France, d'Allemagne et d'Italie. Les temps sont indiqués hors pauses, arrêts ou ralentissements liés aux perturbations (trafic, météo...). L'indication des radars fixes (disponible en France) est réalisée en partenariat avec la Sécurité Routière. Pour votre sécurité, respectez les limitations de vitesse, et pensez à vous arrêter toutes les deux heures.

Itinéraires, cartes et plans, tourisme, hôtels et restaurants

Calcul Itinéraire routier, Itinéraires (Paris, France, Europe), Route, Routes, Guide routier, Trajet Voiture, Carte itinéraire, Itinér.

© Michelin 2001 - 2005